

Rutes de la biodiversitat

biodiversitat


Rutas de la biodiversidad
Biodiversity routes



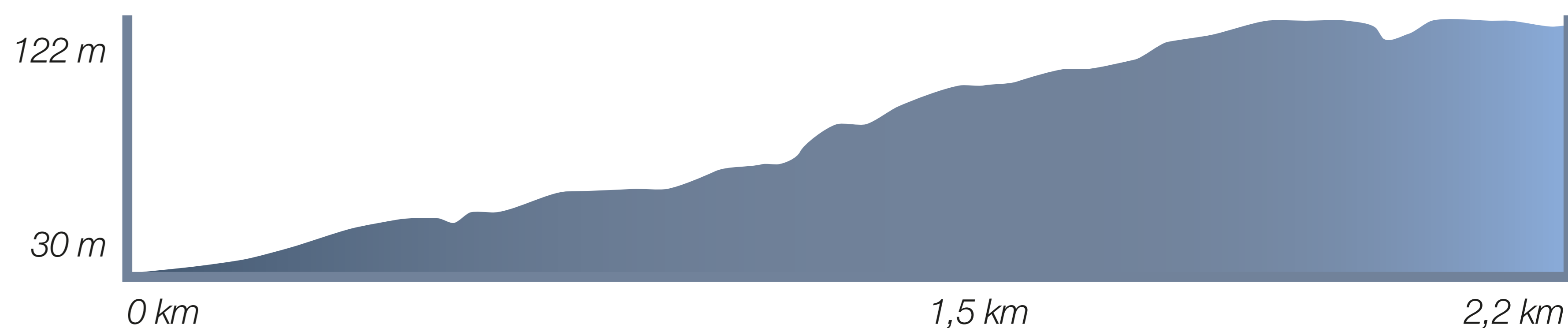
POLLENÇA

gram

R5 - Coves Blanques



Perfil / Perfil / Profile



Grau de dificultat

Grado de dificultad
Grade of difficulty

- Molt fàcil ○
- Fàcil ○○
- Moderat ○○○
- Difícil ○○○○
- Molt difícil ○○○○○

Desnivell acumulat

Desnivel acumulado
Difference in height

- ▲ 150 metres
- ▼ 26 metres

Distància del recorregut 2,2 km

Distancia del recorrido
Distance travelled

Temps estimat

Tiempo estimado
Estimated time



45 min

Recomanacions / Recomendaciones / Recommendations



Es recomana dur prismàtics per observar la fauna i el paisatge.

Binoculars are recommended to observe fauna and landscape



Circuleu sempre pels camins indicats i no agafeu dreceres

Follow the indicated paths and don't take shortcuts



No deixeu cap rastre del vostre pas: no llenceu brutor ni encengueu foc

Don't leave traces behind you: don't leave litter and don't light fires



Respecteu la flora, la fauna i tot els elements naturals

Respect flora, fauna and all natural elements



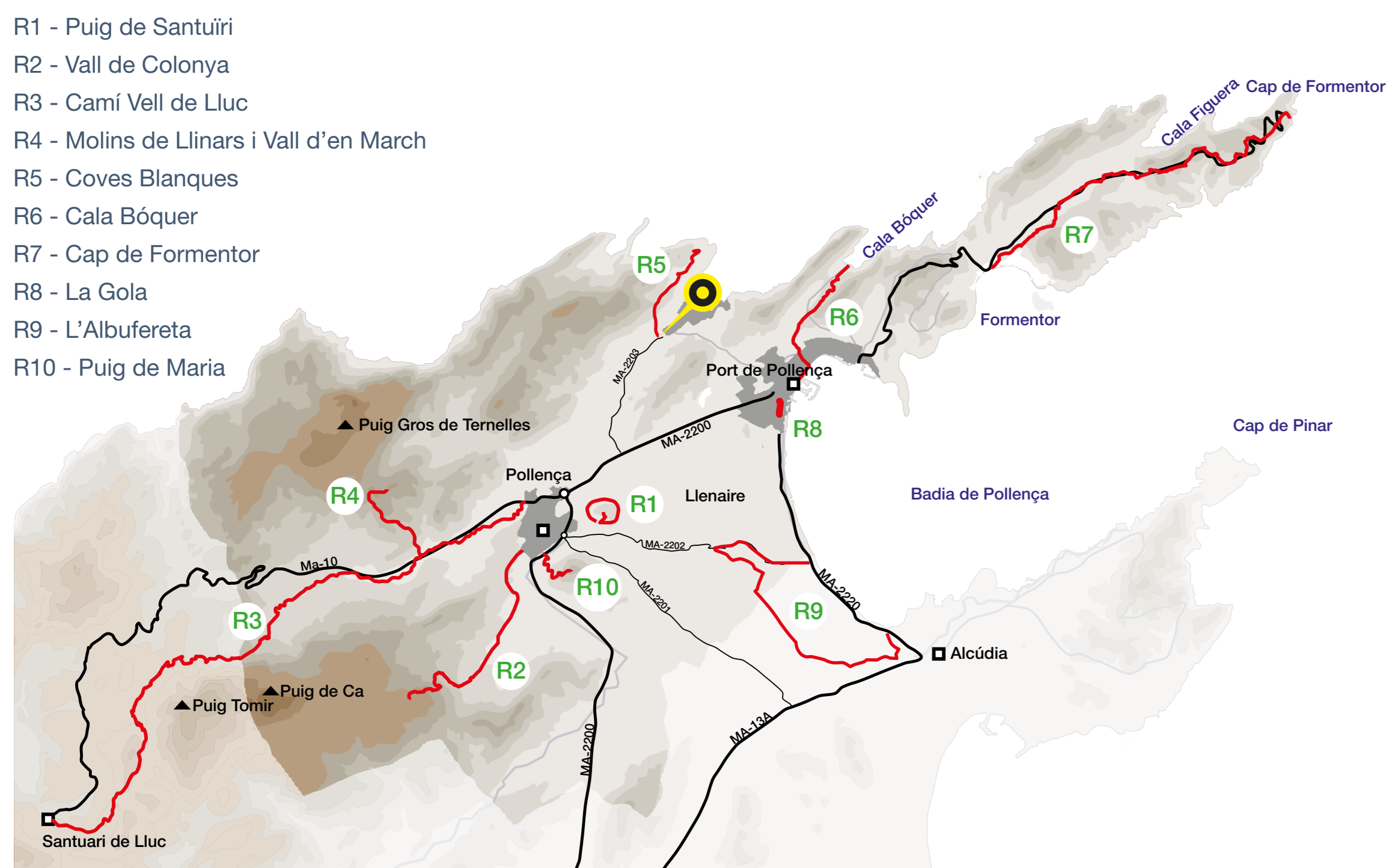
Respecteu les propietats privades i les persones

Respect private property and individuals



Feu silenci, tant al medi natural com dins els pobles

Do not make noise in the natural environment or in the villages



Ruta amb GoogleMaps



Ruta con GoogleMaps
GoogleMaps route

Informació de Coves Blanques



Información de Coves Blanques
Information of Coves Blanques

Informació de totes les rutes



Información de todas las rutas
Information all routes

Descripció / Descripción / Description



El recorregut comença per un camí de terra que creua un pinar frondós, i al cap de cinc minuts arribam a un portell que té a la seva dreta un monument en memòria dels presoners republicans que van construir el camí de Coves Blanques; aquest camí té un traçat i uns marges molt ben fetes que ens ajuden a superar, amb un pendent suau, tots els entrebancs del relleu accidentat de la zona. Caminarem uns 35 minuts i passarem alguns ponts i abeuradors, i en arribar al final trobarem una profunda excavació a la roca on s'hi havia de col·locar una unitat d'artilleria. Durant la caminada gaudirem d'espectaculars vistes cap a la Cala Sant Vicens, els penya-segats de la serra del Cavall Bernat i l'illot del Colomer.

Quan acaba el camí es recomana fer una petita ascensió d'uns cinc minuts, tot seguint les fites, per poder contemplar una interessant panoràmica de la part nord-oest de la costa pollencina, on trobam el Castell del Rei, cala Extrem, cala Castell, Punta Galera i Punta Topina.

Aquelles persones que vagin ben preparades i tinguin ganes de caminar una mica més podran seguir fins al Pas dels Pescadors i arribar a Cala Castell o bé pujar al cim de Cornavaques (546 m).

The walk starts in a track of land which crosses a leafy pine wood, and in five minutes we arrive to an opening which has on its right a monument in memory of the republican prisoners who built the road of Coves Blanques; the alignment of this road and its excellently built borders help us to overcome, with a slight slope, all the obstacles of the area. We are going to walk for 35 minutes and go through some bridges and troughs, and when arriving at the end we will find a deep excavation in the rock where an artillery unit had to be placed. During the walk we will enjoy unsurpassable sights to Cala Sant Vicens, the cliffs in the Cavall Bernat mountain range and Colomer islet.

When the road finishes it is recommended to do a little climbing of about five minutes, following the milestones, to be able to contemplate an interesting scene of the north east side of the coast of Pollença, where we find the Castell del Rei, cala Extrem, cala Castell, Punta Galera i Punta Topina.

Those who are well prepared and are willing to walk a bit more can continue until the Pas dels Pescadors and arrive to cala Castell or either climb to the Cornavaques summit (546m).

Al principi del recorregut creurem un pinar (*Pinus halepensis*) que compta amb alguns exemplars de grans dimensions i abundant sotabosc, en el qual ens trobarem amb espècies com la mata (*Pistacia lentiscus*) i l'arntja (*Smilax aspera*). Al llarg del camí de Coves Blanques ens trobarem amb una comunitat típica del litoral pollencí amb abundant cartrix (*Ampelodesmos mauritanica*), i amb presència important de garballó (*Chamaerops humilis*), romani (*Rosmarinus officinalis*), albons (*Asphodelus aestivus*) i escanyacabres (*Cneorum tricoccon*). Dependent de l'orientació i de l'època de l'any podrem veure altres espècies més rares com el *Delphinium pictum*, el safra bord (*Crocus cambessedesii*) i el pa porcí (*Cyclamen balearicum*). Al torrent de les Rotes Vèlies hi trobarem l'aloç (*Vitex agnus castus*) i als penya-segats propers a la mar hi podrem veure boix (*Buxus balearica*) i espècies rares com *Asplenium marinum* i la camamí-la de mar (*Senecio rodriguezii*). Cal esmentar que ens trobam a prop d'una de les dues comunitats documentades de *Naufraga balearica*, una espècie endèmica de Pollença.

At the beginning of the route we will cross a pine wood (*Pinus halepensis*) which has some examples of large dimensions and abundant undergrowth, where we are going to find species like the maile (*Pistacia lentiscus*) and the rough bindweed or sasaparilla (*Smilax aspera*). Along the road of Coves Blanques we find a community typical of the coast of Pollença with abundant Maitania vine weed (*Ampelodesmos mauritanica*), with an important presence of European fan palm, Mediterranean dwarf palm or dwarf fan palm (*Chamaerops humilis*), rosemary (*Rosmarinus officinalis*), common asphodel or silver roe (*Asphodelus aestivus*) and the spurge olive (*Cneorum tricoccon*). Depending on the orientation and the time of the year we will be able to see some more strange species like the spotted saffron (*Delphinium pictum*), wild saffron (*Crocus cambessedesii*) and the Majorca or Balearic cyclamen, St. Peter's violet or snowdwarf (*Cyclamen balearicum*). At the Rotes Vèlies rushing stream we find the Vitex, Christe Tree, Christeberry, Abraham's Barn or Monk's Pepper (*Vitex agnus castus*) and in the cliffs next to the sea we will be able to see the Balearic box (*Buxus balearica*) and strange species like the sea spleenwort (*Asplenium marinum*) and the sea camomile (*Senecio rodriguezii*). We should mention that we are next to one of the two documented communities of the *Naufraga balearica*, endemic specie of Pollença.

Flora i fauna / Flora y fauna / Flora and fauna



Coves Blanques és un bon lloc per a l'observació d'aus com el corb (*Corvus corax*) i el falco marí (*Falco eleonorae*). També hi podrem veure àguila peixatera (*Pandion haliaetus*) i el voltor negre (*Aegypius monachus*), tot i que de manera menys freqüent. La presència del torrent de les Rotes Vèlies, amb abundants gorgs, ens permetrà observar la granota (*Rana perezi*) i també algun exemplar de serp d'aigua (*Natrix maura*). Durant tot el trajecte podrem veure pasturar cabres (*Capra hircus*) que sovint s'acosten als excursionistes atesa la seva docilitat.

At the beginning of the route we will observe a pine (*Pinus halepensis*) which counts with some examples of large dimensions and abundant undergrowth, where we are going to find species like the maile (*Pistacia lentiscus*) and the rough bindweed or sasaparilla (*Smilax aspera*). Along the road of Coves Blanques we find a community typical of the coast of Pollença with abundant Maitania vine weed (*Ampelodesmos mauritanica*), with an important presence of European fan palm, Mediterranean dwarf palm or dwarf fan palm (*Chamaerops humilis*), rosemary (*Rosmarinus officinalis*), common asphodel or silver roe (*Asphodelus aestivus*) and the spurge olive (*Cneorum tricoccon*). Depending on the orientation and the time of the year we will be able to see some more strange species like the spotted saffron (*Delphinium pictum*), wild saffron (*Crocus cambessedesii*) and the Majorca or Balearic cyclamen, St. Peter's violet or snowdwarf (*Cyclamen balearicum*). At the Rotes Vèlies rushing stream we find the Vitex, Christe Tree, Christeberry, Abraham's Barn or Monk's Pepper (*Vitex agnus castus*) and in the cliffs next to the sea we will be able to see the Balearic box (*Buxus balearica*) and strange species like the sea spleenwort (*Asplenium marinum*) and the sea camomile (*Senecio rodriguezii*). We should mention that we are next to one of the two documented communities of the *Naufraga balearica*, endemic specie of Pollença.

Coves Blanques is a good place to observe birds like the raven (*Corvus corax*) and Eleonor's falcon (*Falco eleonorae*). Less frequently we will be able to see the osprey (*Pandion haliaetus*) and the cinereous vulture (*Aegypius monachus*). The Rotes Vèlies rushing stream, with abundant pools, will allow us to observe the Perez's Frog (*Rana perezi*) and also some kind of viperine water snake or viperine tringa (*Natrix maura*). During the route we will be able to see goats (*Capra hircus*) pasturing, which often get near the hikers due to their docility.

Història / Historia / History



Aquest camp va ser un dels tres que es varen emplaçar al municipi de Pollença, juntament amb el del Port de Pollença i el d'Albercuix. Els presoners del camp del Port de Pollença (1937-1939) van fer la carretera de la badia que uneix al Port de Pollença amb Alcúdia, i els d'Albercuix (1937-1941) van construir la que va de la Creueta de Formentor a la Talaia d'Albercuix, on es va instal·lar una bateria antiàeria per defensar la base d'hidroavions.

Este campo fue uno de los tres que se emplazaron en el municipio de Pollença, juntamente con el del Port de Pollença y el de Albercuix. Los prisioneros del campo del Port de Pollença (1937-1939) construyeron la carretera de la bahía que une el Port de Pollença con Alcúdia, y los de Albercuix (1937-1941) built the road that goes from the Creueta de Formentor to the Talaia d'Albercuix, where an anti-aircraft battery to defend the base of hidroavions.

This camp was one of the three that were placed in Pollença's municipality, together with the one in Port de Pollença and the other in Albercuix. The prisoners from Port de Pollença (1937-1939) built the road along the bay that joins Port de Pollença with Alcúdia. The prisoners of Albercuix (1937-1941) built the road that goes from the Creueta de Formentor to the Talaia d'Albercuix, where an anti-aircraft battery to defend the hydroplane base was installed.